

ОПИСАНИЕ МЕСТОПОЛОЖЕНИЯ ГРАНИЦ

Публичный сервитут для использования земель и земельных участков в целях реконструкции и эксплуатации объекта энергетики федерального значения ВЛ 500 кВ Трубино-Владимирская, входящего в состав линейного сооружения - электросетевой комплекс "ПС 750 кВ "Владимирская" с линиями электропередач и ПС 500 кВ "Радуга"

(наименование объекта, местоположение границ которого описано (далее – объект))

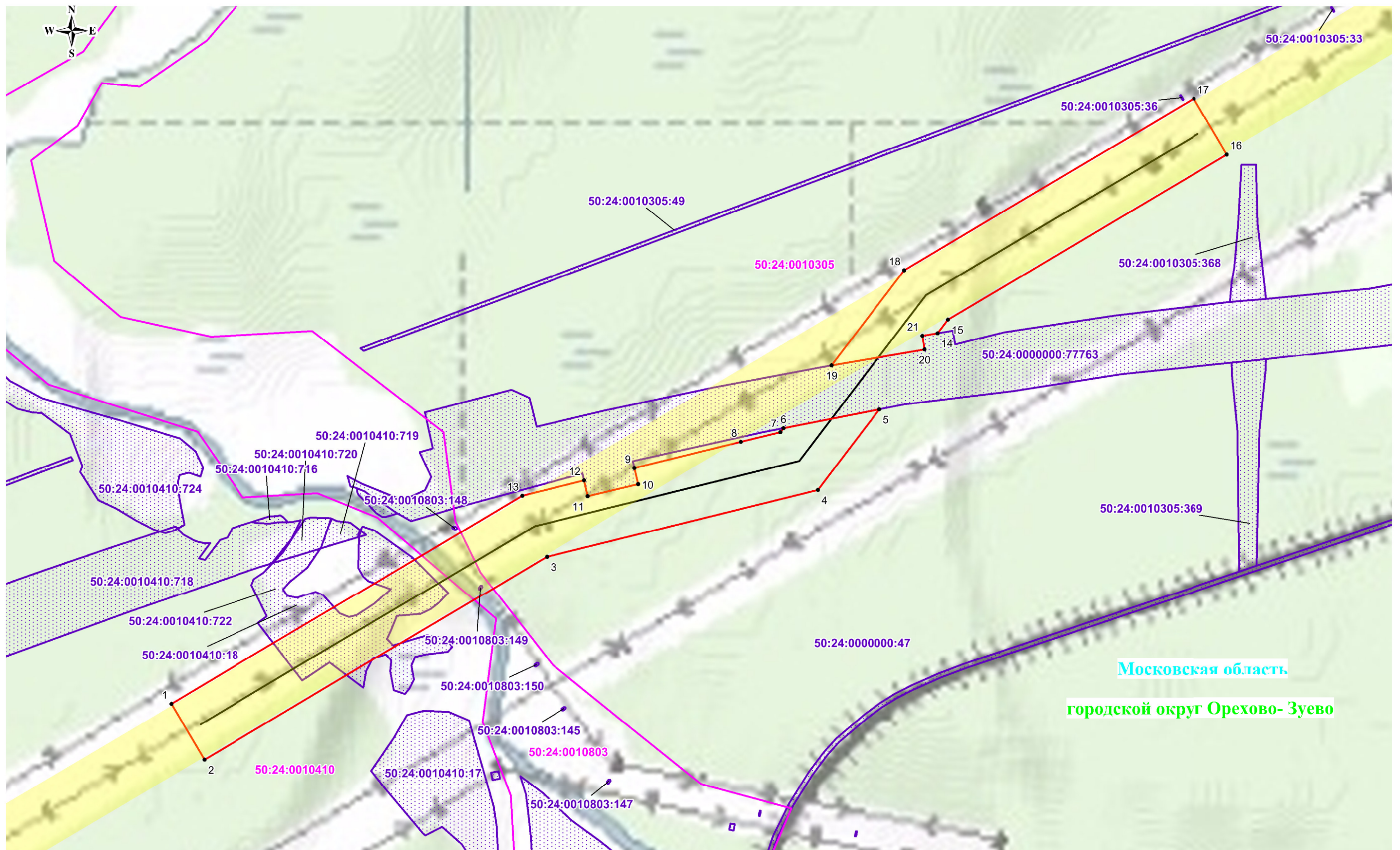
Раздел 1

Сведения об объекте

№ п/п	Характеристики объекта	Описание характеристик
1	2	3
1.	Местоположение объекта	Московская область, городской округ Орехово-Зуево
2.	Площадь объекта +/- величина погрешности определения площади (Р +/- Дельта Р)	134204 кв. м ± 128 кв. м
3.	Иные характеристика объекта	Публичный сервитут для использования земель и земельных участков в целях реконструкции и эксплуатации объекта энергетики федерального значения ВЛ 500 кВ Трубино-Владимирская, входящего в состав линейного сооружения - электросетевой комплекс "ПС 750 кВ "Владимирская" с линиями электропередач и ПС 500 кВ "Радуга" сроком действия 49 лет в интересах Публичного акционерного общества «Федеральная сетевая компания Единой энергетической системы»

Местоположение публичного сервитута: Московская область, городской округ Орехово-Зуево			
Система координат		МСК-50, зона 2	
Метод определения координат		Аналитический	
Обозначение характерных точек границ публичного сервитута	Координаты, м		
	X	Y	Средняя квадратическая погрешность положения характерных точек (Mt), м
1	2	3	4
1	479773.21	2280623.99	0.10
2	479697.79	2280669.32	0.10
3	479976.36	2281132.76	0.10
4	480069.38	2281500.25	0.10
5	480179.19	2281583.08	0.10
6	480152.55	2281452.76	0.10
7	480147.09	2281448.64	0.10
8	480133.51	2281394.96	0.10
9	480097.04	2281250.89	0.10
10	480075.23	2281256.17	0.10
11	480058.66	2281187.76	0.10
12	480079.76	2281182.65	0.10
13	480058.48	2281098.57	0.10
1	479773.21	2280623.99	0.10
14	480283.06	2281661.42	0.10
15	480301.58	2281675.39	0.10
16	480528.41	2282052.69	0.10
17	480603.83	2282007.36	0.10
18	480368.20	2281615.42	0.10
19	480238.30	2281517.44	0.10
20	480260.88	2281644.13	0.10
21	480279.38	2281640.87	0.10
14	480283.06	2281661.42	0.10







Схема расположения границ публичного сервитута





Московская область
 городской округ Орехово-Зуево

Масштаб: 1:5000

Используемые условные знаки и обозначения:

-  - обозначение границы публичного сервитута
-  - обозначение границы земельного участка
-  - обозначение границы кадастрового квартала
-  - обозначение линии электропередачи
-  - обозначение границ муниципальных образований
-  - обозначение границы муниципального района

-  - обозначение границы охранной зоны линии электропередачи
-  1 - обозначение характерной точки границы публичного сервитута
- 50:24:0020550 - обозначение номера кадастрового квартала
- 50:24:0010305:178 - обозначение кадастрового номера земельного участка
- городской округ Орехово-Зуево - обозначение муниципального района
- Петушинское сельское поселение - обозначение муниципального образования
- Московская область - обозначение субъекта